



Canal de Briare

Construisons ensemble le canal de demain!





VOIES NAVIGABLES DE FRANCE

 DÉROULÉ DE LA RENCONTRE

1. Discours

2. Présentation « Valorisation des maisons éclésières »

3. Temps d'échange

4. Verre de l'amitié



Bertrand Specq

Directeur Territorial Centre-Bourgogne (VNF)



Davy Masson

Directeur Loiret Tourisme (ADRT du Loiret)



Vincent Chevalier

Directeur Opérationnel Saône-Seine (VNF)





VOIES NAVIGABLES DE FRANCE

OBJECTIFS DE LA RENCONTRE

- Mettre en lumière le potentiel du canal et des maisons éclésières
- Faciliter la mise en relation entre VNF, les collectivités et les porteurs de projet (publics ou privés)
- Soutenir la mise en place de projets innovants le long du canal: touristique, agricole, culturel, social, de restauration, d'hébergement, etc.





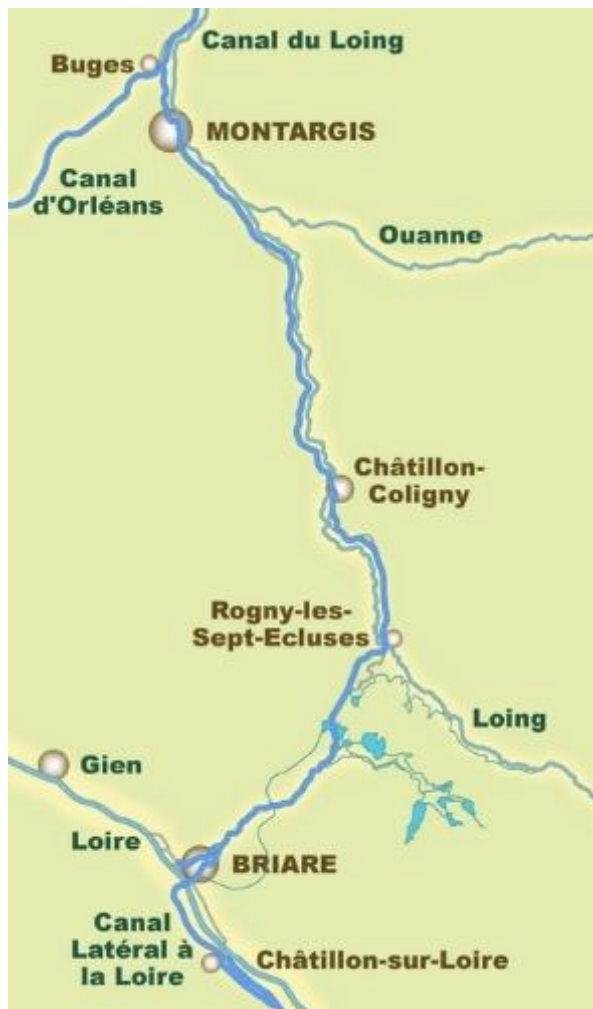
Valorisation des maisons éclusières





VOIES NAVIGABLES DE FRANCE

LE CANAL DE BRIARE



Début de
construction
1605

-
Ouverture
à la navigation
1642

C'est quoi ?

- Un linéaire de 54 km entre Briare à Montargis, ponctué de 36 écluses
- Le 1er canal à bief de partage: prototype de tous les canaux modernes
- Un système alimentaire composé de 14 barrages-réservoirs

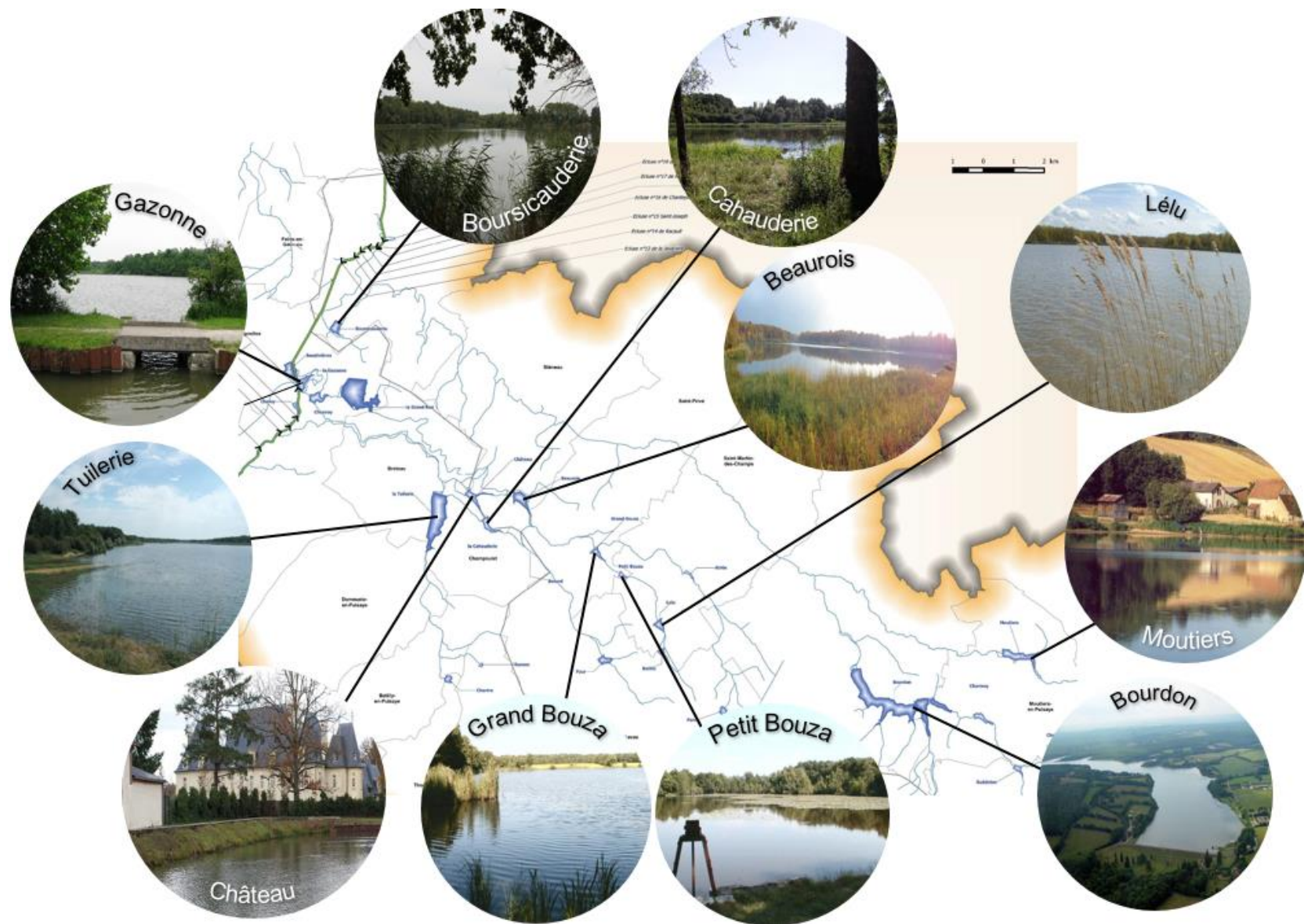




VOIES NAVIGABLES DE FRANCE

LE CANAL DE BRIARE

20 000 000 m³ d'eau



C'est qui ?

2 régions: Centre-Val-de-Loire/ Bourgogne-Franche-Comté

2 départements: Loiret (45)/ Yonne (89)

3 communautés de communes et 1 communauté d'agglomération

- Berry-Loire-Puisaye
- Puisaye-Forterre
- Canaux et Forêts en Gâtinais
- Agglomération montargoise et Rives du Loing

2 Pôles d'Equilibre Territorial et Rural: Pays du Giennois/ PETR Montargois et Gâtinais

2 régions naturelles: Puisaye/ Gâtinais



**Le canal et son système alimentaire mouillent 35 communes
soit une population de 84 279 habitants (chiffres insee de 2016)**



VOIES NAVIGABLES DE FRANCE

LE TERRITOIRE DU CANAL

➤ Richesse d'espaces naturels

Gâtinais, Puisaye, omniprésence de l'eau, terres boisées, Natura 2000, réservoirs de biodiversité...

➤ Des sites reconnus

Gien, Briare, Rogny-les-Sept-Écluses, château de la Bussière, château de Saint-Fargeau, lac du Bourdon, centre d'art contemporain d'Amilly, maison de la Nature de Châlette, usine élévatoire, patrimoine industriel et artisanal...

➤ Des pôles d'attractivité

(>300 000 visiteurs/ an)
Guédelon, Pont-canal de Briare...

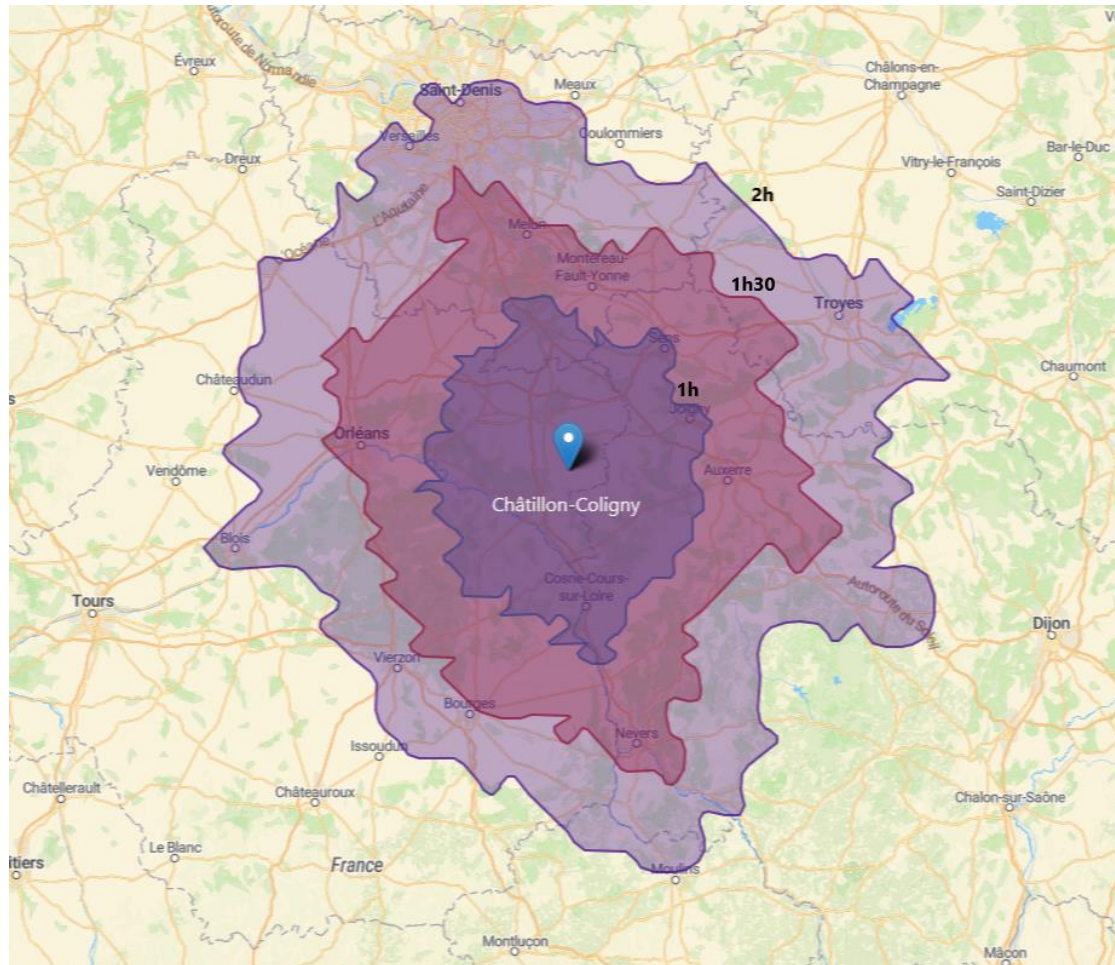




VOIES NAVIGABLES DE FRANCE

UN TERRITOIRE ACCESSIBLE ET CONNECTÉ

- 130 km au sud de Paris
- À moins de 2h de la région parisienne
- Facilement accessible (autoroute/ train)



Source: oalley.fr



VOIES NAVIGABLES DE FRANCE

ESTIMATION EV3



- 1 EuroVelo 1 - Véloroute de l'Atlantique
- 2 EuroVelo 2 - Véloroute des capitales
- 3 EuroVelo 3 - Véloroute des pèlerins
- 4 EuroVelo 4 - Véloroute de l'Europe centrale
- 5 EuroVelo 5 - Via Romea Francigena
- 6 EuroVelo 6 - Atlantique - Mer Noire
- 7 EuroVelo 7 - Véloroute du soleil
- 8 EuroVelo 8 - Véloroute de la Méditerranée
- 9 EuroVelo 9 - Baltique - Adriatique
- 10 EuroVelo 10 - Véloroute de la Baltique
- 11 EuroVelo 11 - Véloroute de l'Europe de l'Est
- 12 EuroVelo 12 - Véloroute de l'Europe de l'Est
- 13 EuroVelo 13 - Véloroute du Rideau de Fer
- 15 EuroVelo 15 - Véloroute Rhin
- 17 EuroVelo 17 - Véloroute du Rhône

La fréquentation des itinéraires repart à la hausse

Nombre de passages moyen journalier sur l'itinéraire :

- 95 (EV4)
- 124 (EV6)
- 159 (EV8 - EV15)
- 195 (EV1)
- 264 (EV5)
- 422 (EV17)

Évolution de la fréquentation entre 2016 et 2017 :

- Inférieur à 0
- De 0 à 2 %
- De 3 à 6,5 %
- De 6,5 à 10 %
- Supérieur à 10 %



+8 % de passages par rapport à 2016 et **+18 %** de passages par rapport à 2013

Une activité présente toute l'année
(répartition des passages annuels)

29 % printemps | **33 %** été | **22 %** automne | **15 %** hiver

254 passages en moyenne par jour et par compteur

622 passages en moyenne en milieu urbain (+9 % par rapport à 2016)

181 passages en moyenne en milieu périurbain (+5 % par rapport à 2016)

100 passages en moyenne en milieu rural (+7 % par rapport à 2016)

357 passages en moyenne/j/compteur en été (**233** passages le reste de l'année)

241 passages en moyenne/j/compteur le week-end (**259** passages en semaine)

Source: Vélo&Territoires



VOIES NAVIGABLES DE FRANCE

LA LOIRE À VÉLO

Cumul de janvier à décembre 2018

42 878 passages de vélos enregistrés

Soit une moyenne de 117 passages par jour

+37%

par rapport à 2017



Dépenses
80€
jour/ pers.

Source: CRT Centre-Val-de-Loire

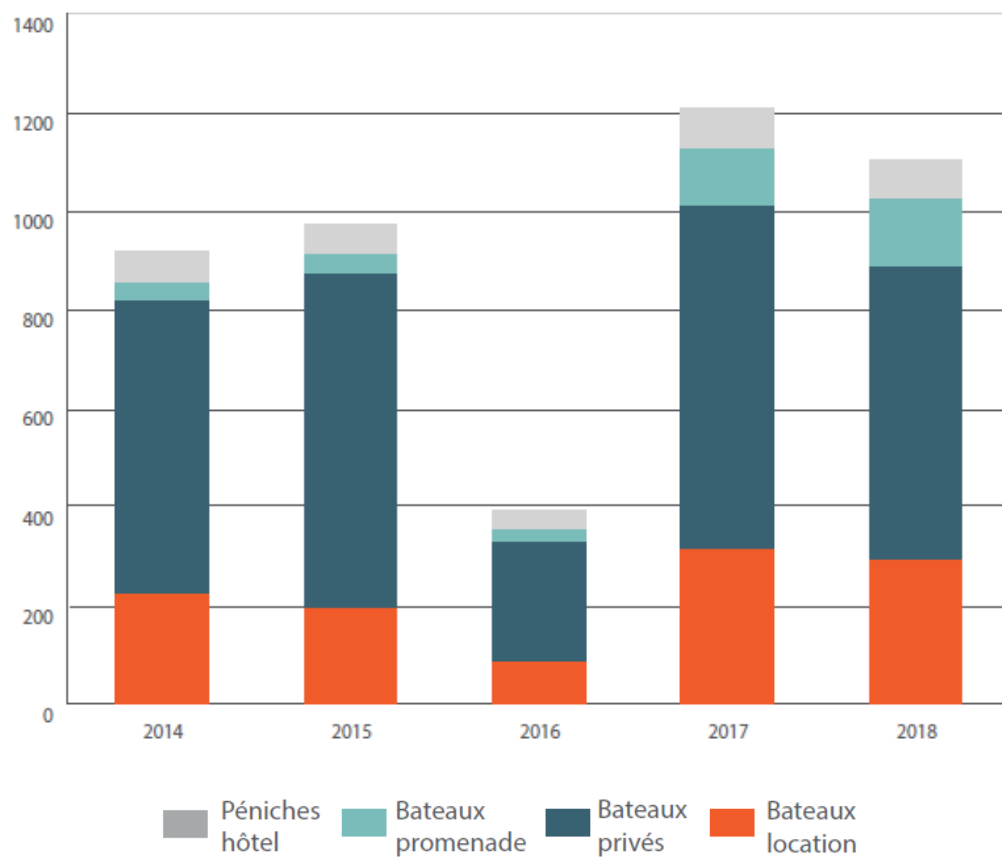




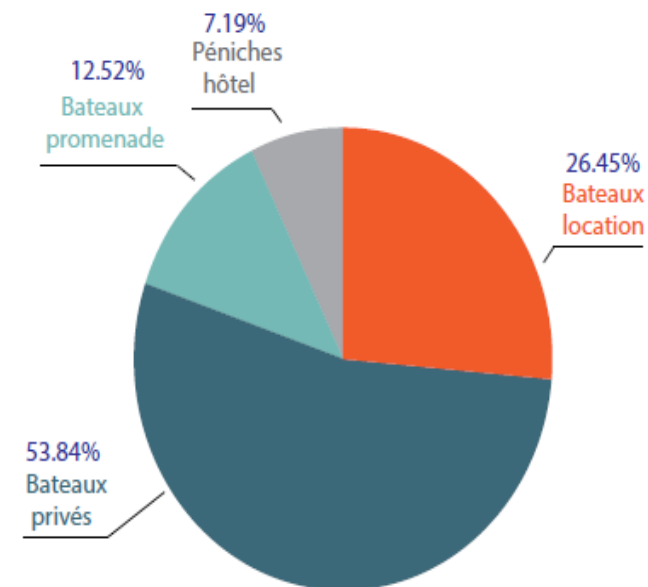
VOIES NAVIGABLES DE FRANCE

FRÉQUENTATION DU CANAL : PLAISANCE

Nombre de passages moyens annuels de bateaux par typologie - Période 2014-2018



Répartition de bateaux par typologie sur le linéaire en 2018



- 1. Dégradation du patrimoine
- 2. Image d'abandon
- 3. Perte d'opportunités

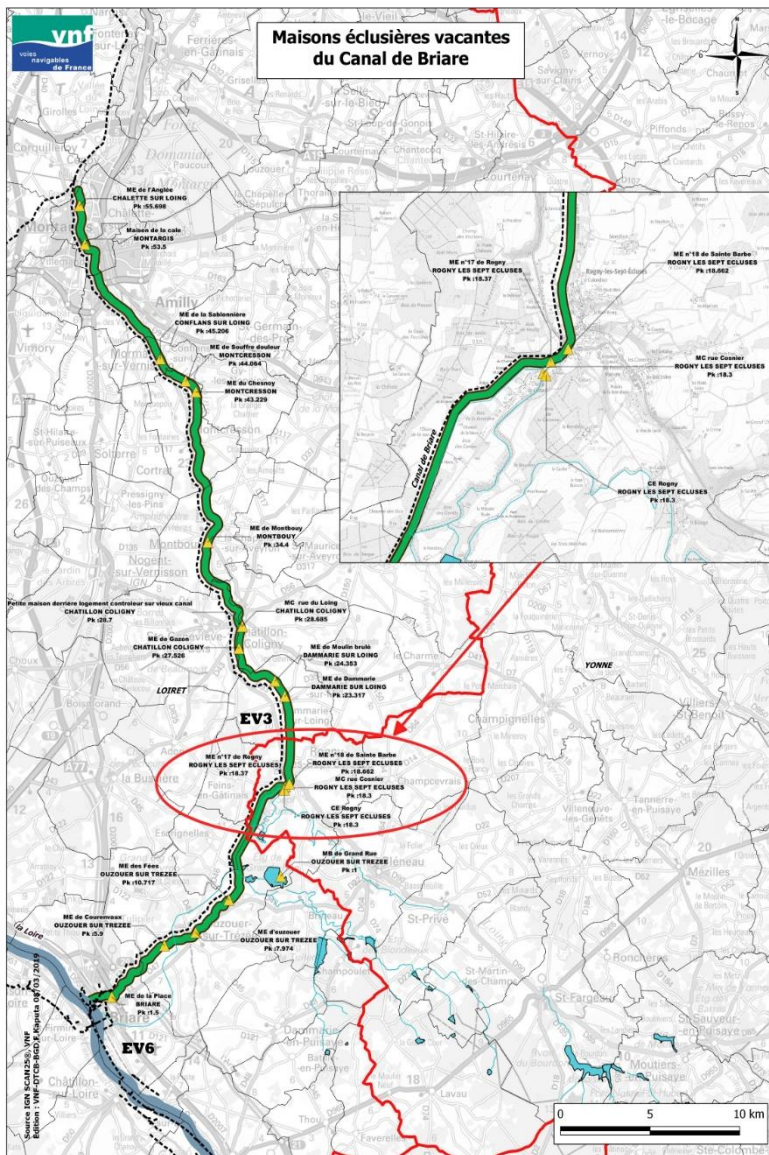


Valorisation
des maisons éclésières

- 1. Infrastructure existante renforcée
- 2. Vie et activité bord à voie d'eau
- 3. Amélioration de l'offre de service touristique et locale

VOIES NAVIGABLES DE FRANCE

FOCUS SUR LES MAISONS ÉCLUSIÈRES



- 500 maisons éclusières gérées par la DTCB
dont 50 le long du canal de Briare
- 20 maisons vacantes réparties sur tout le linéaire
- 85 m² de surface en moyenne (de 45 m² à 165 m²)
- Une grande superficie de terrain (1500 m² en moyenne)
Possibilité d'extensions, de constructions supplémentaires, d'aménagements...
- Une grande variété de sites
environnement, accès, état, ...
- 3 catégories
Urbaine
Rurale
Isolée



VOIES NAVIGABLES DE FRANCE

MAISONS ÉCLUSIÈRES



La Place

BRIARE



Courenvaux

OUZOUER-SUR-TRÉZÉE



Ouzouer

OUZOUER-SUR-TRÉZÉE



Grand Rue

OUZOUER-SUR-TRÉZÉE



Les Fées

OUZOUER-SUR-TRÉZÉE



Rogny n°17

ROGNY



Maison cantonnière

ROGNY



Centre exploitation

ROGNY



Sainte-Barbe

ROGNY



Dammarie

DAMMARIE-SUR-LOING



VOIES NAVIGABLES DE FRANCE
MAISONS ÉCLUSIÈRES

Surface habitable : 1700m²
Parcellaire: 50 690 m²



Moulin-Brûlé
DAMMARIE-SUR-LOING



Gazon
CHÂTILLON-COLIGNY



-
CHÂTILLON-COLIGNY



Maison cantonnière
CHÂTILLON-COLIGNY



Montbouy
MONTBOUY



Chesnoy
MONTCRESSON



Souffre-Douleur
MONTCRESSON



Sablonnière
CONFLANS-SUR-LOING



La Cale
MONTARGIS



L'Anglée
CHÂLETTE-SUR-LOING





VOIES NAVIGABLES DE FRANCE

1 OUTIL

Une carte interactive localisant et présentant les maisons éclésières:

<http://u.osmfr.org/m/330775/>



Pérenne
(> 3 ans)

Innovante

Bénéfique au
territoire



- La volonté de VNF n'est pas de vendre les maisons éclésières afin :
- **d'être garant de la cohérence des projets sur le linéaire**
 - **de préserver et de valoriser les maisons sur le long terme**



VOIES NAVIGABLES DE FRANCE

2 THÉMATIQUES AU SERVICE DU TOURISME FLUVESTRE

Savoir-faire

Développement
durable



2 thématiques structurantes, assurant la cohésion des projets sur l'ensemble du linéaire





VOIES NAVIGABLES DE FRANCE

VALEURS-SOCLES

Convivialité

Authenticité

Solidarité

Complémentarité

Partage

Ouverture



VOIES NAVIGABLES DE FRANCE

FAIRE ÉCLORE DES PROJETS INSCRITS DANS LE TERRITOIRE



- Pépinière d'artisans et d'artisans d'art*
- Gîte d'étape pour cyclotouristes et randonneurs*
- Gîte autonome et auto-suffisant*
- Centre d'exposition et de vente de créations artistiques*
- Commerce « 2^{nde} main », friperie, brocante...*
- Épicerie de producteurs locaux et bios*
- Petite restauration*
- Parc floral et mellifère*
- Espace de valorisation d'un savoir-faire industriel*
- Réparation de vélos, VAE et trottinettes électriques*
- Antenne de l'office du tourisme*
- Café-librairie; salon de thé-galerie*
- Guinguette*
- Escape game*
- Résidence d'artiste*
- Friche artistique*
- Gîte de pêche*
- Logements sociaux*
- Logements*



VOIES NAVIGABLES DE FRANCE

UN EXEMPLE: CULTURES ET CANAL À OUGES

Cultures à Ouges Canal DIJON MÉTROPOLE

Un atelier associatif accueillant des artistes du monde entier sans moyens matériels pour leur permettre d'exprimer et de partager leurs talents.

Un espace à ciel ouvert où cultures artistiques, agricoles et culinaires se mêlent dans un esprit solidaire, collaboratif et ouvert au monde.

Un espace coopératif accueillant des soirées-concerts, des activités durant les week-ends d'été, une restauration légère, une vente de produits régionaux, et bientôt un espace d'exposition permanent.

Une ferme urbaine et un chantier apprenant sur une bande de 10 m de part et d'autre du Canal afin d'assurer l'autoapprovisionnement de la Guinguette et l'autoconsommation des habitants impliqués. Un lieu d'expérimentation et de partage de pratiques agricoles innovantes : permaculture, aquaponie...

Des œuvres collectives associant les artistes, les écoles, les amateurs pour contribuer à l'attractivité des berges du Canal de Bourgogne l'allée des géants, la palissade internationale.

l'écluse 60 Maison fermée

l'écluse 61 la cantine

l'écluse 62 Musée du canal

Canal de Bourgogne

chemin de halage

la palissade internationale

allée des géants

la mairie

la TSF

DEFIS

AVEC LE SOUTIEN DE :

VNF, Région Bourgogne-Franche-Comté, Futurs 21, Côte d'Or, Deloitte.



Pour résumer

- **Faire cohabiter des domaines distincts:** *tourisme, culture, social, sociétal, santé, éducation, alimentation, hébergement...*
- **Grande diversité de modèles d'activités possibles**
par exemple, filière « hébergement »: *hébergement classique; hébergements insolites satellites à la maison éclusière (maison dans les arbres, roulotte, toue cabanée,...); aire de bivouac; gîte autonome et auto-suffisant; gîte d'étape...*

Quelques pistes

- **Multi-activité:** modularité et polyvalence des lieux
- **Mise en réseau:** assurer un cadencement des activités, faire coopérer les différentes structures (restaurateur qui confectionne des panier-repas à destination d'un hébergeur, dépôt de pain et documentation au niveau des haltes nautiques pour les plaisanciers...), etc.
- **Prise en compte de la population locale:** s'appuyer sur les pratiques de loisirs du territoire (pêche, baignade, canoë, etc.)





VOIES NAVIGABLES DE FRANCE

CALENDRIER PRÉVISIONNEL

| | | |
|---|---|---|
| <p>ÉTAPE 1</p> <p>Emergence des projets</p> <p><i>Travail de partenariats</i> <i>Premiers contacts, échanges...</i> <i>Accompagnement des</i> <i>porteurs de projet: mise à</i> <i>disposition des fiches</i> <i>techniques, visite de maisons</i> <i>éclusières, manifestations</i> <i>spontanées, ...</i></p> | <p>ÉTAPE 2</p> <p>Programmation des travaux & lancement de l'appel à projet</p> | <p>ÉTAPE 3</p> <p>Mise en place des 1ers porteurs de projet</p> |
| <p>Échéance: Fin septembre 2019</p> | <p>Échéance: Fin 2020</p> | <p>Échéance: saison 2021</p> |





VOIES NAVIGABLES DE FRANCE

 CONTACT

Une question à poser, une idée à soumettre, un projet à déposer...

Zoe.lenoir@vnf.fr

